

1

¿Qué ha pasado en las cuencas de los ríos Cauca y San Jorge?



27 de agosto 2021: rompimiento del jarillón del río Cauca en Cara de Gato (San Jacinto del Cauca).

02 de marzo 2022: desbordamiento del río Cauca tras sobrepasar el jarillón de Cara de Gato.



27 de agosto/2021 - 11 de marzo/2022: persistencia de inundaciones en La Mojana por ingreso del río Cauca hacia el Bajo San Jorge.



Excesos de lluvia en la cuenca media del río Cauca, al sur de Antioquia durante el **mes de febrero de 2022**.

2

¿Qué ha pasado recientemente (11-13 de marzo)?



Lluvias de moderadas a fuertes en el Bajo Nechí y Bajo Cauca principalmente la noche del sábado y madrugada del domingo.



Descenso del río Cauca, desde Valdivia hasta Nechí, así como en el Bajo Nechí y sus aportantes.



Tránsito de creciente en el Bajo San Jorge desde San Marcos (Sucre) hacia la desembocadura.

Ingreso del río Cauca hacia el Bajo San Jorge (Cara de Gato) por desborde de agua sobre el jarillón.



Reporte comunitario

Incremento de nivel por ingreso del río Cauca a través de Cara de Gato en:

- Caño Rabón, con afectaciones en **La Plaza** y **Las Chispas** (San Benito Abad).
- Caño San Matías, con afectaciones en **Parcelas de Santa Fé** (San Benito Abad) y **Las Marías** (Ayapel).

3

¿Qué esperamos (14-15 de marzo)?



Lluvias principalmente en el Alto San Jorge y Bajo Nechí



Descenso del río Cauca, desde Valdivia hasta Pinillos, así como en el Bajo Nechí y sus aportantes.

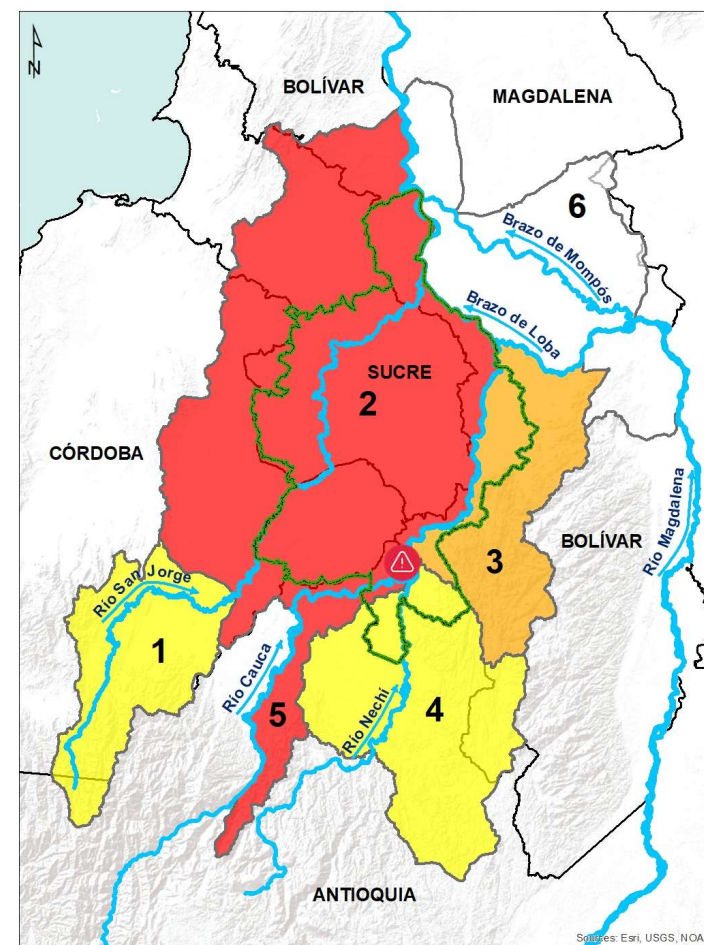


Probabilidad de incrementos en el Bajo San Jorge, específicamente en las áreas conexas a Cara de Gato.



Recomendaciones

- Especial atención en el Bajo San Jorge ante incrementos de nivel en los caños Gil, San Matías y Rabón y su tránsito hacia el caño Viloría.
- Estar atentos a la información oficial emitida por los consejos de gestión de riesgo, así como a las alertas emitidas por el Centro Regional de Pronósticos y Alertas de La Mojana.



Alerta ROJA PARA TOMAR ACCIÓN: 2) Bajo San Jorge (caños Gil, San Matías, Rabón y Viloría); (5) Río Cauca (Valdivia-Nechí); (Puntual) Cara de Gato (San Jacinto del Cauca)

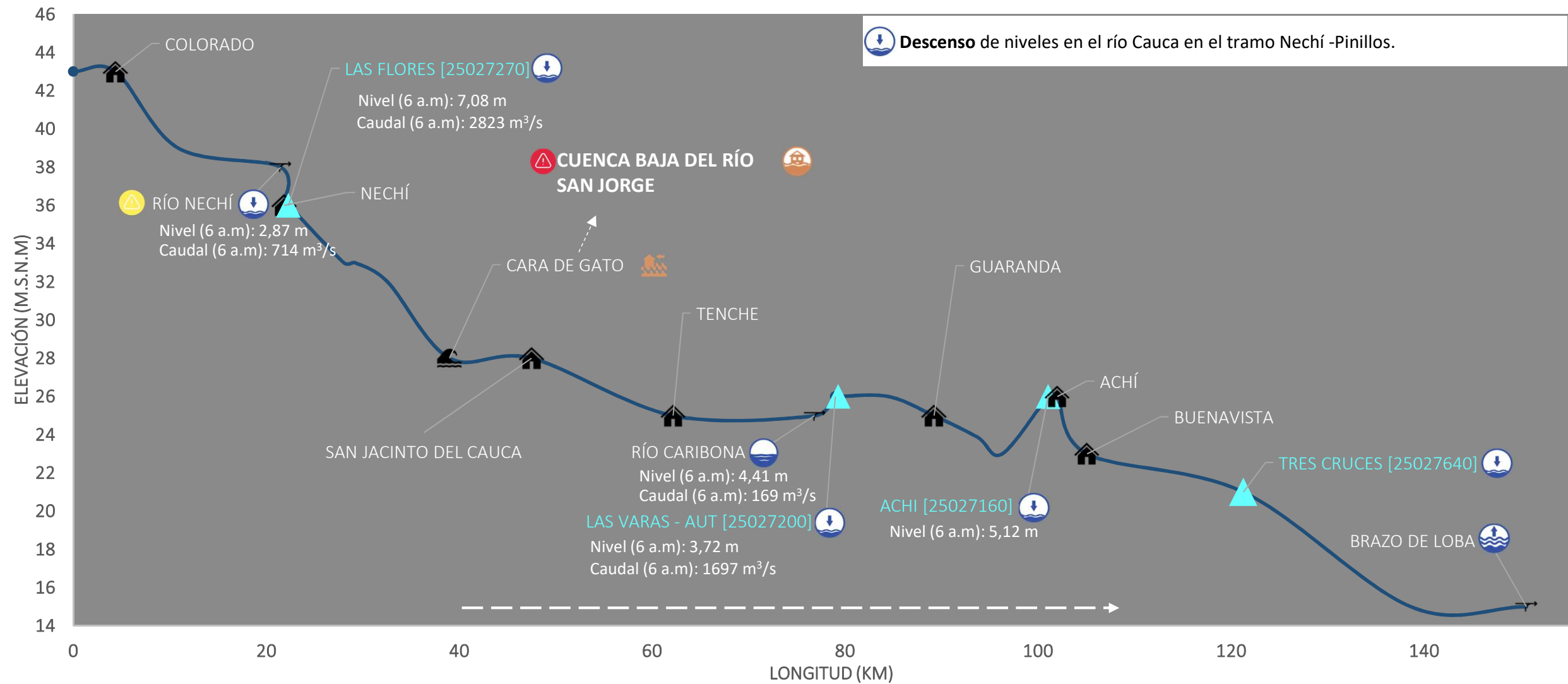


Alerta NARANJA PARA PREPARARSE: (3) Bajo Cauca (Nechí-Pinillos)



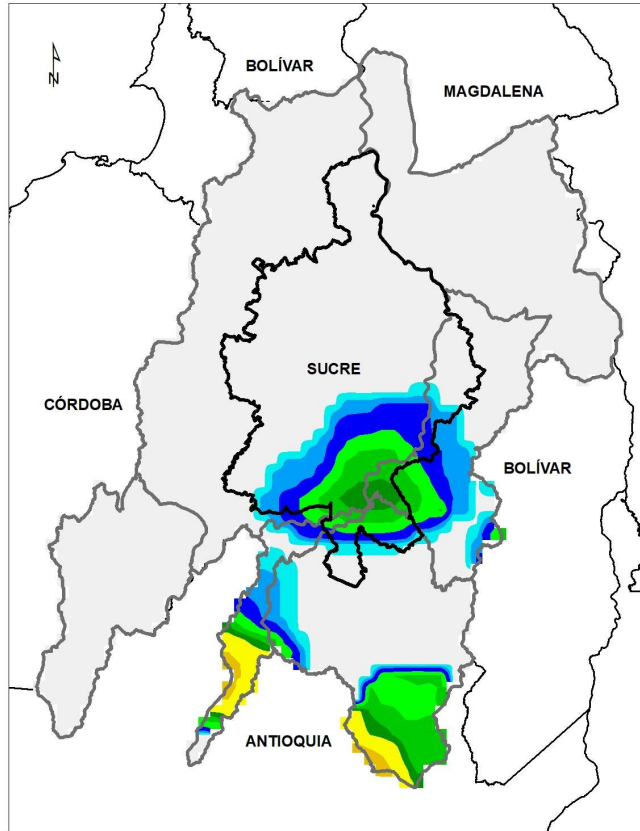
Alerta AMARILLA PARA INFORMARSE: (1) Alto San Jorge (Pica Pica Nuevo y Montelíbano) y (4) Bajo Nechí (Zaragoza, El Bagre y Nechí) y sus aportantes

III. Condiciones hidrológicas actuales en el río Cauca (tramo Nechí-Pinillos)

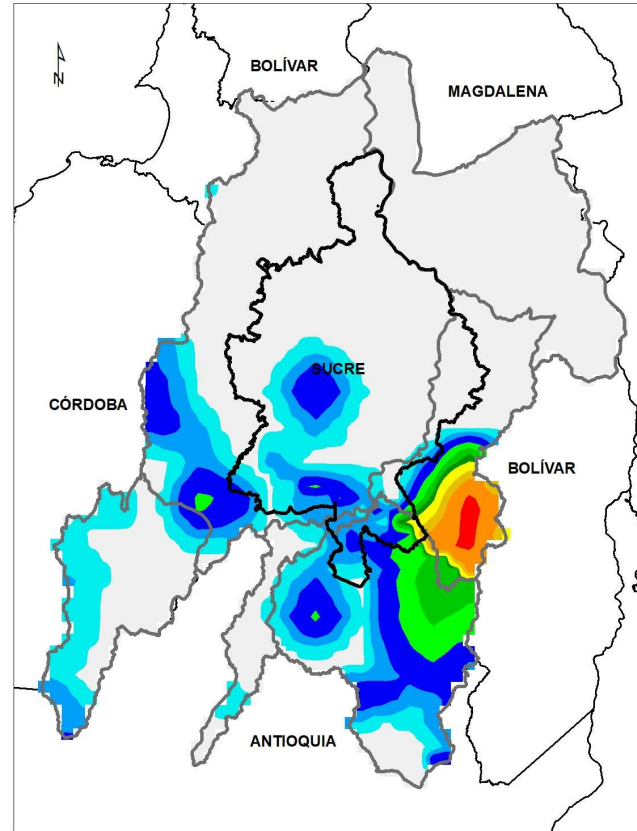


PUNTOS DE INTERÉS RÍO CAUCA (TRAMO NECHÍ-MAGANGUÉ)		ALERTAS HIDROLÓGICAS		CONDICIONES HIDROLÓGICAS		ZONAS DE EMERGENCIA	
	Estación hidrológica IDEAM		Alerta ROJA Para tomar acción		Niveles en ascenso		Inundación por desbordamiento
	Población		Alerta NARANJA Para prepararse		Niveles en descenso		Inundación por rompimiento margen derecha
	Rompedero		Alerta AMARILLA Para informarse		Niveles estables		Inundación por rompimiento margen izquierda (Mojana)
	Confluencia		Condiciones NORMALES Sin alerta		Tránsito de creciente		

PRONÓSTICO PARA EL 14 DE MARZO Y 15 DE MARZO



ACUMULADO DEL 14 DE MARZO AL 15 DE MARZO



ACUMULADO DEL 15 AL 16 DE MARZO



- **Noche del 14 de marzo y madrugada del 15 de marzo:** probabilidad de lluvias principalmente en sectores de los municipios de Achí, San Jacinto del Cauca, Ayapel, Nechí, San Marcos, Guaranda y Majagual; y en el Bajo Nechí y Alto San Jorge.
- **Mañana del 15 de marzo:** parcialmente nublado, sin lluvias.
- **Tarde del 15 de febrero:** parcialmente nublado.
- **Noche del 15 y madrugada del 16 de marzo:** se prevé lluvias al sur del territorio mojanero, en sectores de los municipios de Nechí, Ayapel y San Jacinto del Cauca, y en las subzonas del Bajo Nechí y Alto San Jorge.

**Equipo de trabajo Centro regional de Pronóstico
y Alertas Tempranas de LA MOJANA**

Elaborado por:
OLGA LUCÍA PULIDO MÉNDEZ, Hidróloga
RAFAEL ELÍAS MUNDARAY MAGO, Meteorólogo

www.corpomojana.gov.co
Correo Electrónico:
corpomojana@corpomojana.gov.co
Cra. 21 # 21 A – 44 San Marcos - Sucre
Teléfono: (+575) 295 5347

YOLANDA GONZALEZ HERNÁNDEZ,
Directora General IDEAM.
MARTHA CECILIA CADENA,
Jefe Oficina del Servicio de Pronósticos y Alertas
www.ideam.gov.co

Correos electrónicos:
servicio@ideam.gov.co,
alertas@ideam.gov.co

Calle 25 d # 96b - 70, piso 3. Bogotá, D.C.
Teléfono: 307 5625 ext. 1334 - 1336.

LILIANA QUIROZ, Directora General de la Corporación para el Desarrollo
Sostenible de La Mojana y el San Jorge-CORPOMOJANA.

RAQUEL GARAVITO, Gerente del Fondo Adaptación

JIMENA PUYANA, Gerente Nacional de Desarrollo Sostenible del PNUD